

AMBITO TERRITORIALE OTTIMALE NAPOLI 2

Ente d'Ambito per il servizio di gestione integrata dei rifiuti urbani
Legge Regionale n. 14 del 2016



PIANO D'AMBITO

per il servizio di gestione integrata dei rifiuti urbani

ALLEGATO 1

Rappresentazione cartografica della suddivisione in SAD

Giugno 2021

INDIVIDUAZIONE DEI SOTTOAMBITI

SOTTO AMBITO N.1

	(Tonn)		(Tonn)
Totale Rifiuti	226'732	Totale RUR	126'975
Totale Organico	45'472	Totale Multimateriale	16'358
Totale Carta_Cartone	16'151	Totale Vetro	8'961
Totale RAEE	605	Totale INGOMBRANTI	9'331
Totale ABITANTI	515'272	Media RD	44.39%

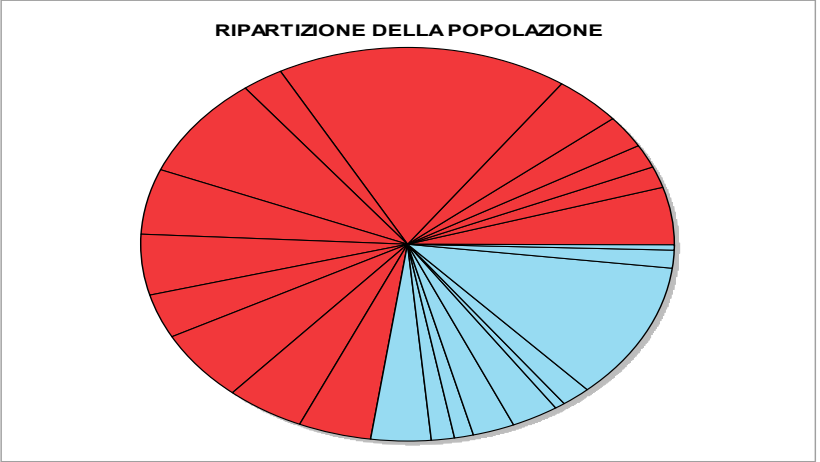
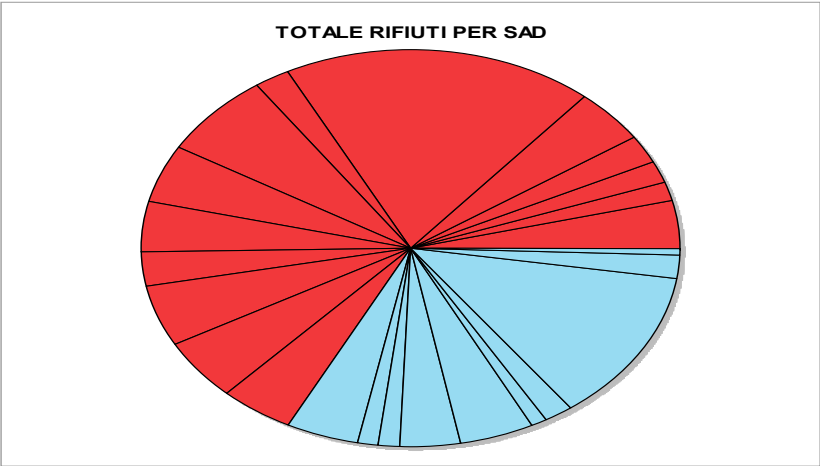
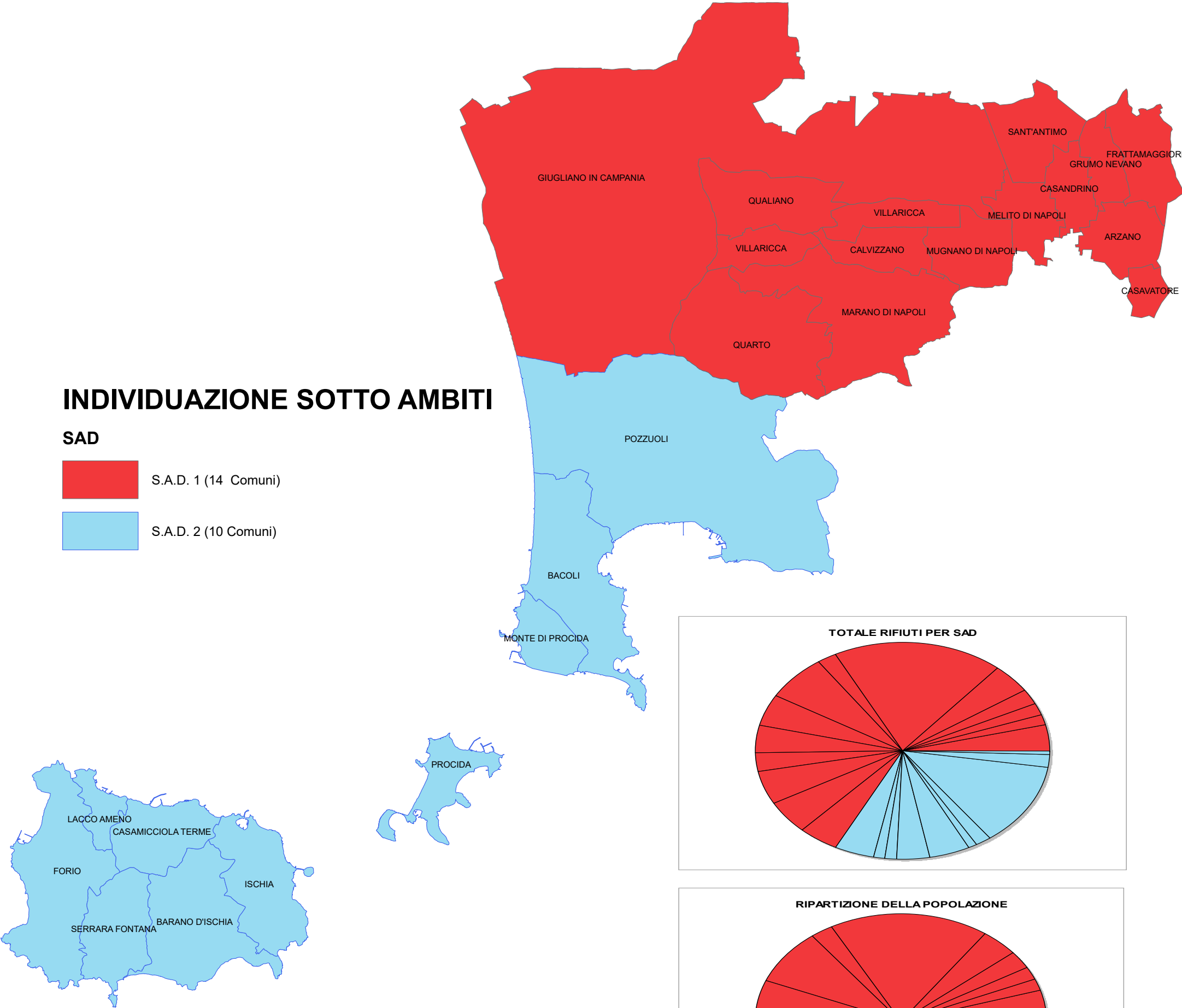
SOTTO AMBITO N.2

	(Tonn)		(Tonn)
Totale Rifiuti	109'479	Totale RUR	40'948
Totale Organico	36'562	Totale Multimateriale	12'157
Totale Carta_Cartone	9'049	Totale Vetro	3'175
Totale RAEE	802	Totale INGOMBRANTI	4'991
Totale ABITANTI	193'432	Media RD	53.55%

INDIVIDUAZIONE SOTTO AMBITI

SAD

- S.A.D. 1 (14 Comuni)
- S.A.D. 2 (10 Comuni)



0 1 2 4 6 8
1 centimetro = 1.3 chilometri Chilometri